



Luonnonsuojelu ja kaivoslaki - kokemuksia Lapista

Kaivoslakityöryhmän kokous
14.1.2021

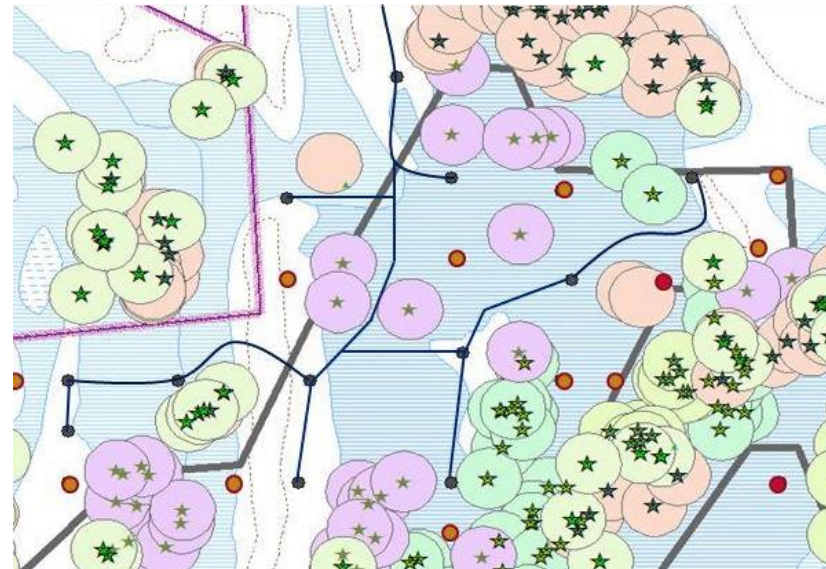
Posio Pirkko

11.1.2021



Malminetsintä suojelualueilla – kaivoslaki 3 §

- **Tarkat luontokartoitukset toiminnan perusta**
- **Kairaus talviaikana**
- Lintujen pesinnän rauhoitusaika ja –alue, pesän suojavyöhyke 1100 metriä – Lupa poiketa rauhoituksesta tarvittaessa VARELY
- Rauhoitettujen kasvilajien suojavyöhyke, esiintymän bufferi 30 metriä
- **Natura-arviointi- ja lausuntomenettely**





Malminetsintä Natura-alueilla

- **Lupamääräysten selkeys**
 - **Lupamääräysten läpikäyminen** toiminnanharjoittajan (ja luvittajan) kanssa
- **”Viranomaisen valittaa toisen viranomaisen päätöksestä”**
 - LSL 6 §: ELYn tehtävänä edistää ja valvoa luonnonsuojelua
 - LSL 63 §: ELY-keskuksella muutoksenhakuoikeus muun lain mukaisesta luvan myöntämisestä koskevasta päätöksestä sillä perusteella, että päätös on tämän lain tai sen nojalla annettujen säännösten tai määräysten vastainen.
- **Kaivoslain 169 §**
 - Päätöksen täytäntöönpano muutoksenhausta huolimatta

Toimijoita:

Anglo American Ltd/Sakatti Mining Oy vuodesta 2004, (Viiankiaavan Natura-alue ja soidensuojelualue, Sodankylä)

Areva → Mawson Oy vuodesta 2010 (Romppaiden ja Mustiaapa-Kaattasjärven Natura-alueet, Ylitornio ja Rovaniemi)

Boliden FinnEx Oy vuodesta 2016 (Pomokairan ja Koitelaisen Natura-alueet, Sodankylä)



Kaivokset ja Natura 2000-alueet

Toiminnassa 1: Kevitsa, Sodankylä (Koitelainen)

Suunnitteilla 5:

Sakatti, Sodankylä (Viiankiaapa)

Sokli, Savukoski (Yli-Nuorti, Törmäoja sekä Urho Kekkosen kansallispuisto – Sompio – Kemihaara)

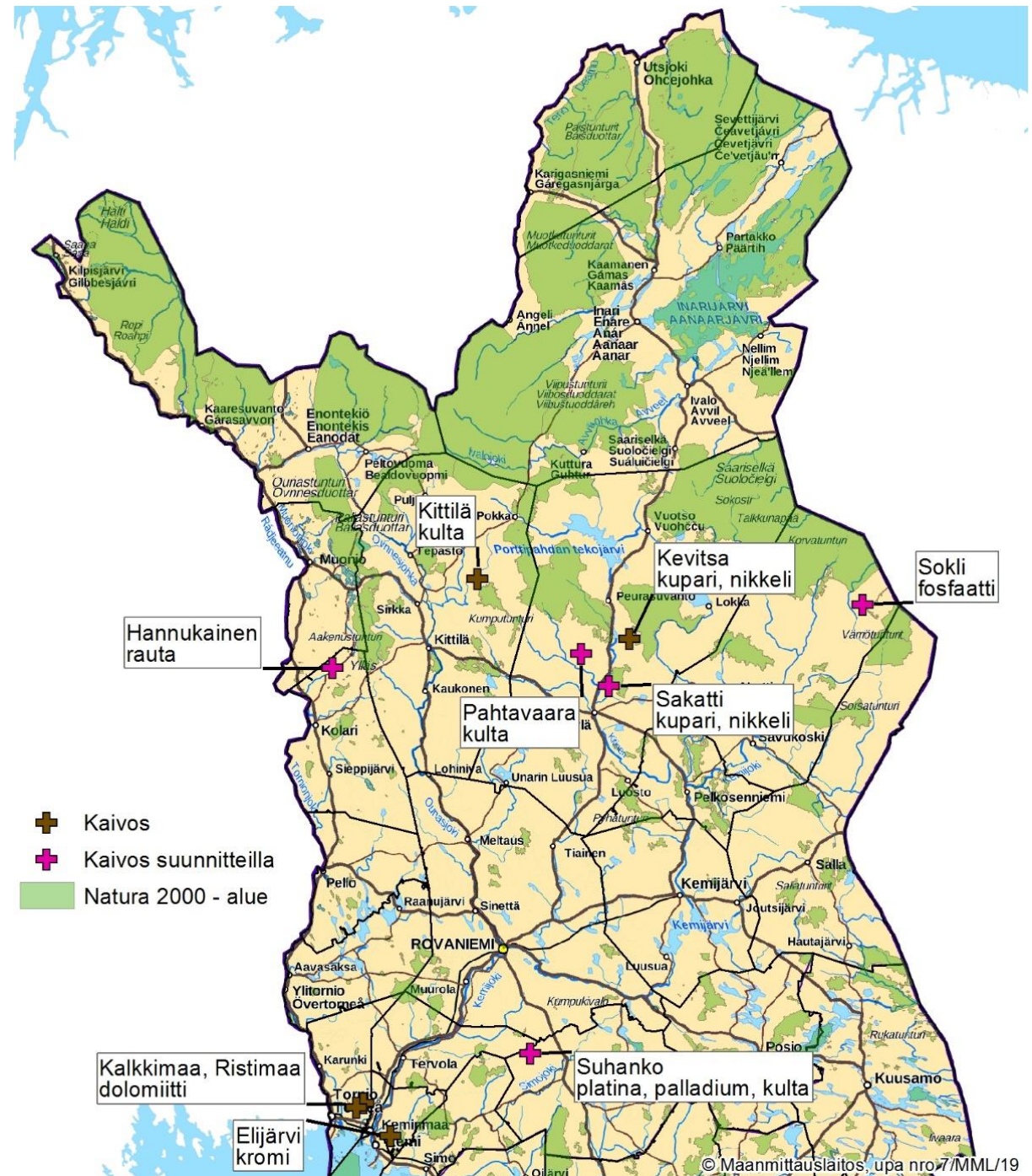
Suhanko, Ranua (Simojoen vesistö)

Hannukainen, Kolari (Tornionjoki-Muonionjoki)

Rajapalot, Ylitornio, Rovaniemi (Mustiaapa-Kaattasjärvi, Ylitornio, Rovaniemi)

Natura-arviointi- ja lausuntomenettely (YVAn yhteydessä)

LSL-poikkeusluvut – ekologinen kompensatio



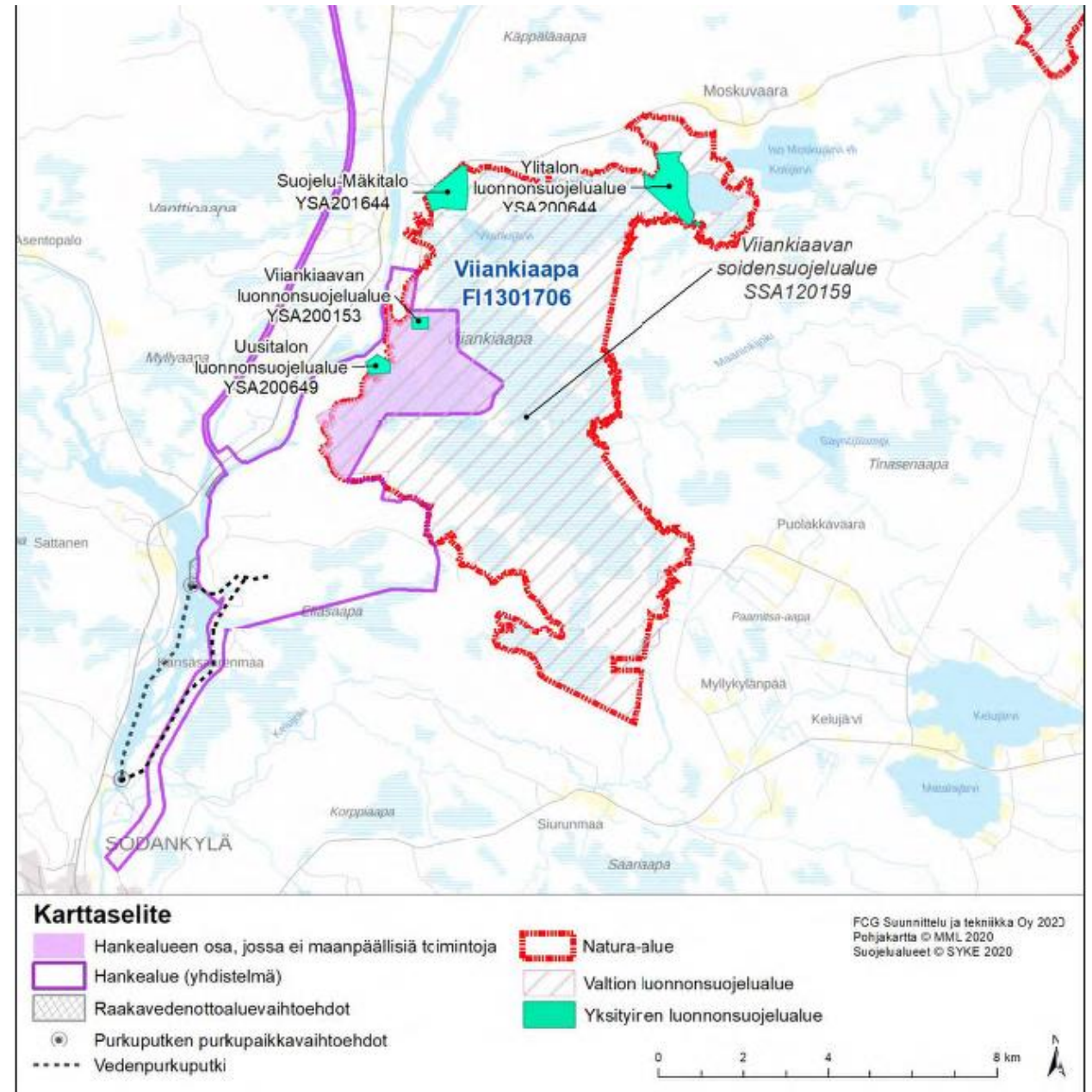


Sakatti – Viiankiaavan Natura 2000 –alue ja soidensuojelualue, Sodankylä

<https://www.ymparisto.fi/SakatinkaivosYVA>

YVA-selostus

- Jätetty ELY-keskukselle 30.11.2020, nähtävillä 12.2.2021 saakka
- 19.1.2021 klo 16.30 alkaen, yleisötilaisuus, internet-linkki sivustolla samana päivänä
- Perusteltu päätelmä + Natura-arviointia koskeva lausunto **12.4.2021**



Kuva 2-3 Sakatin kaivoshankkeen hankealue (vaihtoehtojen yhdistelmä) sekä sen läheisyydessä sijaitsevat luonnonsuojelualueet.



Kiitos!



©Jorma Luhta